

Leica Image Manager (LIM)

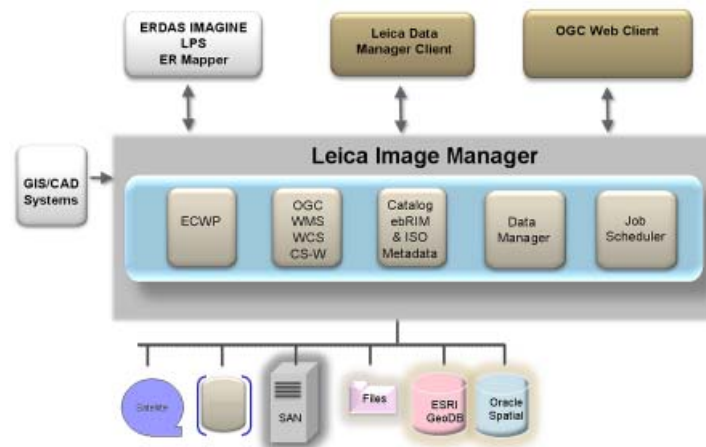
Der Leica Image Manager ist eine umfassende, OGC- und ISO-konforme Lösung, um Rasterdaten unternehmensweit effizient zu verwalten und schnell zu verteilen.



Key Features

- Sehr schneller Datentransfer an eine Vielzahl von Nutzer - Datenkompression und Datenstreaming über ECW-P.
- OGC- und ISO-konforme Webdienste zur Katalogisierung und Suche nach Metadatenstrukturen.
- Flexible Entwicklungsumgebung.
- Durchgehendes und abgestuftes Sicherheitsmodell.
- Nahtlos mit zahlreichen Geoweb-Anwendungen und Bildverarbeitungssystemen verknüpft, z.B. ERDAS IMAGINE®, Leica Photogrammetry Suite und ArcGIS Desktop-Produkten.






Aufbau des Leica Image Managers



Weitere Informationen

- [Der Leica Image Manager auf der Webseite von Leica Geosystems](#) [LINK zu Leica Geosystems Geospatial Imaging]

Infomaterial zum Download

-  [Leica Image Manager Brochure](#) [PDF; 0,4Mb]
-  [Leica Image Manager Customer Benefits](#) [PDF; 0,1Mb]
-  [Leica Image Manager Product Description](#) [PDF; 0,2Mb]
-  [Leica Image Manager Security Specification](#) [PDF; 0,1Mb]
-  [Leica Image Manager System Specification](#) [PDF; 0,1Mb]